



ID Samira: 249037
 Tipo scheda: M
 ID Contenitore: TR-FC006
 Comune: Bagno di Romagna
 Località: Bagno di Romagna
 Denominazione: Euroterme
 Catalogo: Stabilimenti e fonti termali
 Tipologia contenitore: terme

OGGETTO

OGGETTO

Catalogo

Stabilimenti e fonti termali

LOCALIZZAZIONE GEOGRAFICO-AMMINISTRATIVA

LOCALIZZAZIONE GEOGRAFICO-AMMINISTRATIVA

Provincia

FC

Comune

Bagno di Romagna

Località

Bagno di Romagna

Indirizzo

Via Lungo Savio, 2

Denominazione

Euroterme

Georeferenziazione

43.83204159736496,11.958617559812133,15

DATI SPECIFICI

DATI SPECIFICI

DESCRIZIONE

DESCRIZIONE

Descrizione

Lo stabilimento Euroterme si presenta come un imponente complesso termo-alberghiero di concezione moderna. Le acque che utilizza provengono dalla storica sorgente di Sant'Agnese. Lungo il Savio, in parte anche all'interno del paese, vi è un parco pubblico attrezzato; ma è tutta Bagno che è immersa nel verde dell'Appennino Tosco-Romagnolo. L'antica "Balneum" era già nota ai primi abitatori, gli Umbri, fu poi conosciuta dai Sarsinati e dai Romani che la chiamarono Oppidum Balnei o Oppidum Boiorum. Fu celebrata dal poeta Marziale, morto nel 104 d.C., in un epigramma dedicato al sarsinate Cesio Sabino. Il primitivo insediamento romano, con le ville dei più celebri sarsinati, sorgeva proprio intorno alle terme di Sant'Agnese, che pare fossero protette da un tempio dedicato alla ninfa Regina, considerata custode delle fonti. Di quel tempio non resta traccia poiché fu sostituito nell'XI secolo da una chiesa cristiana. Delle antiche terme invece si sono ritrovati diversi resti. Pare che sia stato il passaggio del re ostrogoto Totila, nel 547 d.C. a radere al suolo l'abitato e a far sì che le fonti venissero disperse e dimenticate per molti secoli. Nel medioevo le terme tornano ad essere utilizzate con la denominazione di S. Maria. Nel Seicento la dedizione passa da S. Maria alla Beata Agnese da Sarsina, per ricordare una fanciulla vissuta nel XII secolo, perseguitata perché cristiana, che si dice trovò guarigione dalla lebbra bagnandosi per caso nelle acque termali durante la sua fuga. Dalle descrizioni di alcuni studiosi di idrologia, come Gentile da Foligno e Ugolino da Montecatini, sappiamo che le antiche terme di Sant'Agnese erano costituite da tre bagni contenenti ciascuno tre vasche. Il primo bagno detto della Torre, serviva per "dozare", il secondo detto di Mezzo o dei Poltroni, destinato ai lebbrosi e il terzo detto delle Donne per le cure delle malattie muliebri. Per quanto frequentate da personaggi illustri, soprattutto di importanti famiglie toscane e pur godendo di ottima fama non conobbero una grande espansione, forse a causa della loro ubicazione montana e isolata. Questo anche dopo che nel 1824, durante il regno di Leopoldo II, venne dato impulso all'attività termale con la costruzione di un nuovo edificio, sempre nel luogo originario delle antiche terme, e con il passaggio della proprietà ai residenti della "Terra di Bagno". I nuovi bagni aprirono al pubblico nel 1828, assumendo la denominazione di Terme Leopoldine. La situazione cambiò radicalmente solo a partire dalla seconda metà del 1900, grazie alla convenzione stipulata con l'I.N.P.S. (Istituto Nazionale della Previdenza Sociale). Le attuali Terme Roseo sono ospitate insieme all'omonimo Grand Hotel nell'antico palazzo nobiliare dei Conti Biozzi, e sfruttano una propria sorgente. Caratteristiche delle acque: solforose (inclusi sottogruppi) bicarbonate (inclusi sottogruppi) Lungo il Savio è possibile effettuare vari percorsi fra cui quello del Parco dell'Armina. All'estremità occidentale del comune di Bagno di Romagna si estende il

Parco Nazionale delle foreste Casentinesi, Monte Falterona e Campigna, solcato da numerosi sentieri ben segnalati fra i quali il famoso sentiero "00" che segue il crinale appenninico, costituendo il percorso di una delle più interessanti escursioni del territorio italiano denominata G.E.A. (Grande Escursione Appenninica).

Descrizione approfondita

Notizie storiche, culturali e paesaggistiche del contesto: Della Oppidum Balnei o Oppidum Boiorum romana sono visibili alcuni resti all'interno delle terme di Sant'Agnese ed alcuni reperti, rinvenuti durante i lavori di sistemazione della sorgente Sant'Agnese (1962), nel Museo Archeologico della vicina Sarsina. Nel medioevo Bagno di Romagna divenne Castrum Balnei. Nell'XI secolo fu feudo dei signori di Valbona e nel XII dei Guidi di Modigliana. Nel 1404 se ne impadronì Firenze di cui fu caposaldo in terra di Romagna. Nella parte più elevata dell'abitato, intessuta di strette viuzze, sono ancora visibili tratti della cinta muraria costruita dai Guidi nel secolo XIV, con un bastione circolare e una torre. Nella bella basilica di S. Maria Assunta, eretta nel IX secolo, sono custoditi importanti dipinti del XV e XVI secolo. Bagno di Romagna si trova nell'alta valle del Savio, su quello che era il percorso dell'antica via Romea, in una zona collinare di grande interesse paesaggistico e naturalistico, con vette fra i 1000 e i 1500 m. e con il vicino Parco Nazionale delle Foreste Casentinesi, Monte Falterona e Campigna. Poco più a valle di Bagno, lungo il corso del fiume Savio, sorge Sarsina. La località abitata nell'antichità dagli Umbri, divenne poi importante centro in epoca romana e diede i natali al commediografo latino Plauto; nel nome dell'autore ogni anno la cittadina organizza un festival teatrale. Il Museo Archeologico di Sarsina è fra i più importanti della Romagna per l'epoca romana.

SERVIZI

SERVIZI

Numeri di telefono	39 0543.911414
Numero Fax	39 0543.911133
Sito web	www.euroterme.com
Indirizzo email	info@euroterme.com

DOCUMENTAZIONE ALLEGATA

DOCUMENTAZIONE FOTOGRAFICA

Documentazione fotografica/ nome file



Didascalia

piscina termale

DOCUMENTAZIONE FOTOGRAFICA

Documentazione fotografica/ nome file



Didascalia

il complesso da Via Lungo Savio

DOCUMENTAZIONE FOTOGRAFICA

Documentazione fotografica/ nome file



Didascalia

scorcio dell'hotel dal solarium

DOCUMENTAZIONE FOTOGRAFICA

Documentazione fotografica/ nome file



Didascalia

il complesso dal vialetto di accesso

DOCUMENTAZIONE FOTOGRAFICA

Documentazione fotografica/ nome file




Didascalia

piscina coperta e solartium

DOCUMENTAZIONE FOTOGRAFICA

Documentazione fotografica/ nome file



Didascalia

piscina termale

DOCUMENTAZIONE FOTOGRAFICA

Documentazione fotografica/ nome file




Didascalia

piscina termale

DOCUMENTAZIONE FOTOGRAFICA

Documentazione fotografica/ nome file



Didascalia

piscina termale, particolare del passaggio fra parte coperta e parte scoperta

DOCUMENTAZIONE FOTOGRAFICA

Documentazione fotografica/ nome file




Didascalia

la piscina termale scoperta vista dal solarium

DOCUMENTAZIONE FOTOGRAFICA

Documentazione fotografica/ nome file



Didascalia

piscina termale scoperta, particolare della cascatella

DOCUMENTAZIONE FOTOGRAFICA

Documentazione fotografica/ nome file



Didascalia

piscina termale scoperta e solarium

DOCUMENTAZIONE FOTOGRAFICA

Documentazione fotografica/ nome file



Didascalia

solarium

BIBLIOGRAFIA

Autore

Rosetti E./ Valenti L.

Titolo

Terme & acque segrete dell'Emilia Romagna

Anno di edizione

2002

Sigla per citazione

00043646